



**COMUNE DI MIRANO**  
Città Metropolitana  
di Venezia

**PAT**

Elaborato

20

B


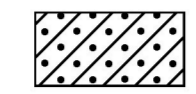






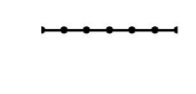




6.2

Scala

1:10.000

**Carta Geomorfologica**

**Legenda**

-  Limite amministrativo del comune di Mirano
-  Ex-Discarca
-  Traccia di corso fluviale estinto, a livello di pianura o leggermente incassato, certo
-  Traccia di corso fluviale estinto, a livello di pianura o leggermente incassato, incerto
-  Ventaglio di esondazione
-  Area depressa in pianura alluvionale; conca di decantazione
-  Dosso fluviale
-  Linea di separazione tra la pianura e le zone depresse perigranarie
-  Trincea, canale abbandonato
-  Argini principali
-  Rilevato stradale o ferroviario
-  Antica direzione di scorrimento
-  Cava abbandonata o dismessa



**LA STRADICA**  
Mira Rosa Pavanello  
**ASSESSORE ALLA PIANIFICAZIONE TERRITORIALE**  
Giuseppe Santato  
**IL PROGETTISTA**  
Comune di Mirano  
Arch. Lionello Bortolato  
Arch. Lionello Bortolato  
Arch. Barbara Morilli  
In collaborazione con:  
Ufficio di Piano Comune Mirano  
P.L. Paolo Cabrio  
Arch. Valentina Roggero  
Dott. Alessandro Tarnai  
**SISTEMI TERRITORIALI**  
Marta Pacchiarri, Urbanista  
Miro Bazzola, Urbanista  
Arch. Marco Marini  
Dott. Giacomo Bettio  
**CONTRATTI DI TERRITORIO**  
MATE Società Cooperativa  
Tig. Lino Polastri  
**IL GEOLOGO**  
Dott. Gino Lucchetta  
V.A.S.  
A.T.E.S. srl  
Arch. Fernando Tomasello  
**STUDIO AGROINQUILICO**  
Studio Meneghin Motta Accordi  
**IN COPIANIFICAZIONE CON:**  
Regione del Veneto  
Città metropolitana di Venezia

Aprile 2017

