



**Pianificazione Superiore - Infrastrutture e
viabilità**

















LA SINDACA:
Maria Rosa Pavanello
**ASSESSORE ALLA PIANIFICAZIONE
TERRITORIALE**
Giuseppe Salvato
IL DIRIGENTE:
Arch. Lionello Bortolato
COMUNE DI MIRANO
Arch. Lionello Bortolato
Arch. Barbara Morolli
In collaborazione con:
Ufficio di Piano Comune Mirano
P.I. Paolo Caforno
Arch. Valentina Roggero
Dott. Alessandro Tamai
Sistemi Territoriali srl
Marina Pacchiani, Urbanista
Mirco Battista, Urbanista
Arch. Marko Marzic
Dott. Giacomo Bettio
COMPATIBILITA' IDRAULICA
MATE Società Cooperativa
Ing. Lino Pollastri
IL GEOLOGO:
Dott. Gino Lucchetta
V.A.S.
AT&S srl
Arch. Fernando Tomasello
STUDIO AGRONOMO
Studio Menghini Mutto Accordi
IN COPLANIFICAZIONE CON:
Regione del Veneto
Città metropolitana di
Venezia



Dicembre 2016

LEGENDA

-  COMUNE DI MIRANO
-  AUTOSTRADE
-  STRADA METROPOLITANA PTCP
-  STRADA METROPOLITANA DI PROGETTO PTCP
-  CASELLI AUTOSTRADALI
-  NODI VARI
-  STRADA TERRITORIALE PTCP
-  STRADA TERRITORIALE DI PROGETTO PTCP
-  IPOTESI DI CONNESSIONE
-  SPMR
-  IPOTESI TRACCIATO FERROVIARIO ACIAV
-  IPOTESI PTCP TRAMVIA MESTRE - MIRANO
-  TRACCIATI DI INTERESSE STORICO
-  CENTRO STORICO MIRANO

ITINERARI CICLABILI MASTER PLAN REGIONALE
B1 CICLOVIA DEL BRENTA
B2 CICLOVIA ROMA EX FERROVIA TREVISO - OSTIGLIA
C1 DELLA LAGUNA E DEL POLESINE
D1 CAMPOSAMPIERO PADOVA
D2 CAMPOSAMPIERO PADOVA + PERCORSO SERRAGLIO
D10 CAMPOSAMPIERO - MIRA

